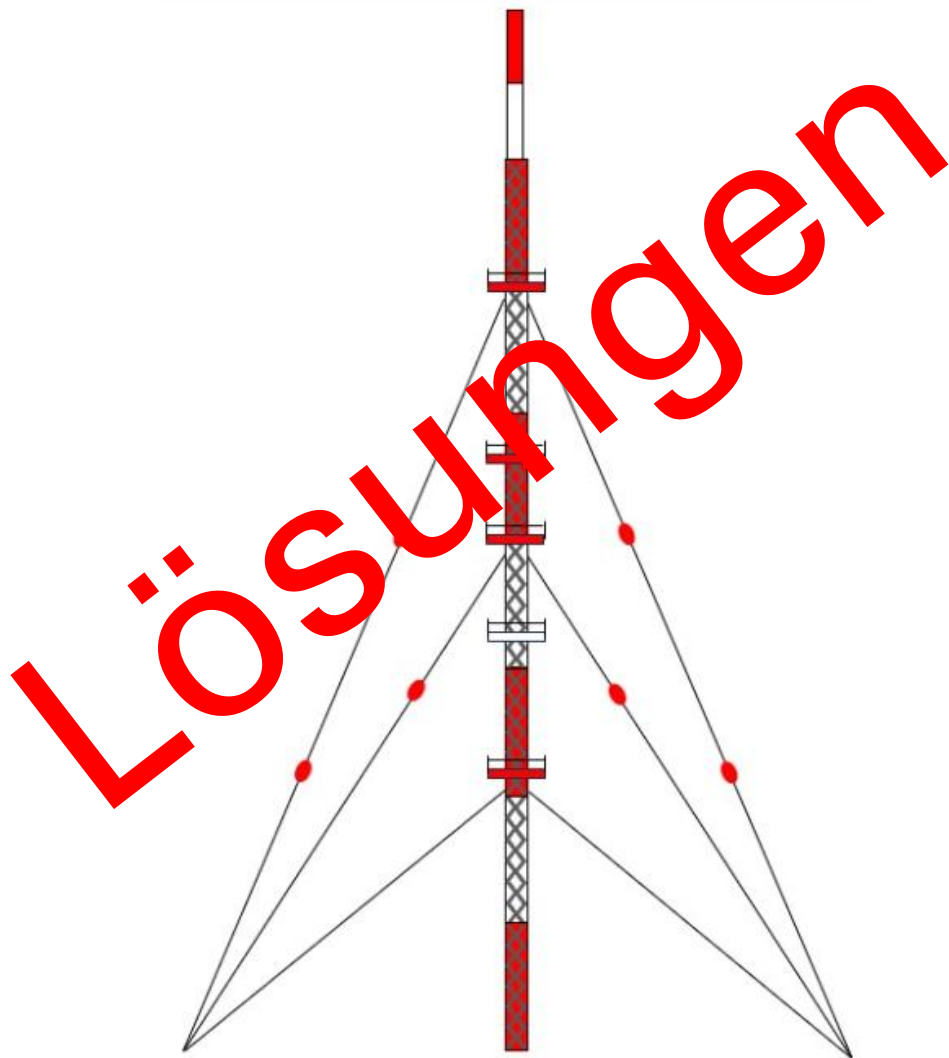


# 2. ORI Rund um den Sender

09. Mai 2026



## Aufgaben Klasse A/AK

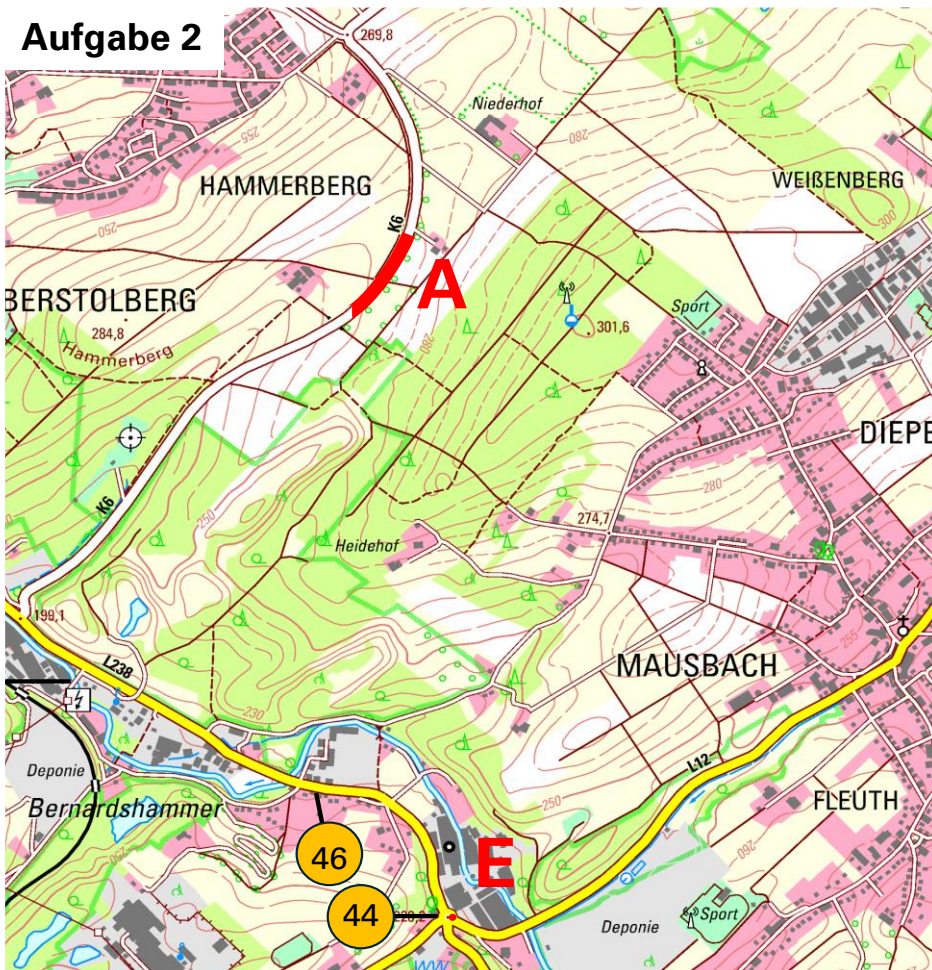
Wertungslauf zum:  
ADAC Pokalwettbewerb Orientierung  
West-OM  
Rheinlandpokal  
Niederrhein Cup

**Aufgabe 1**



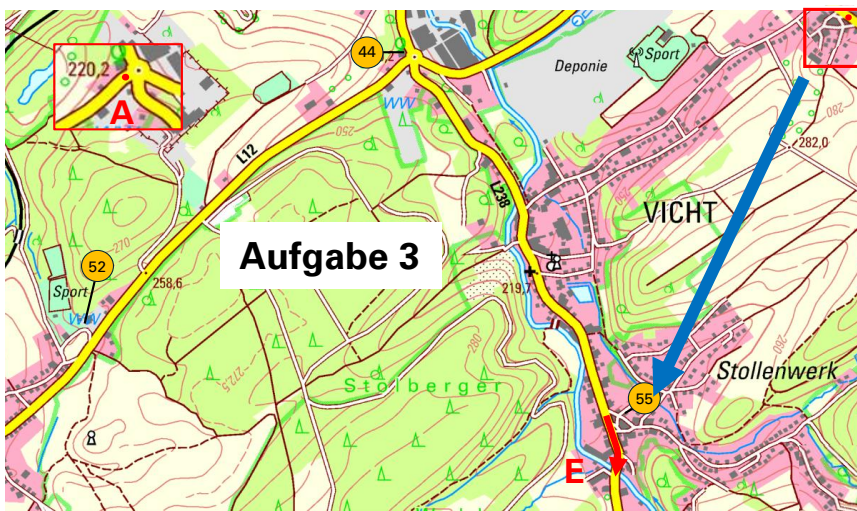
**OL**

**Aufgabe 2**

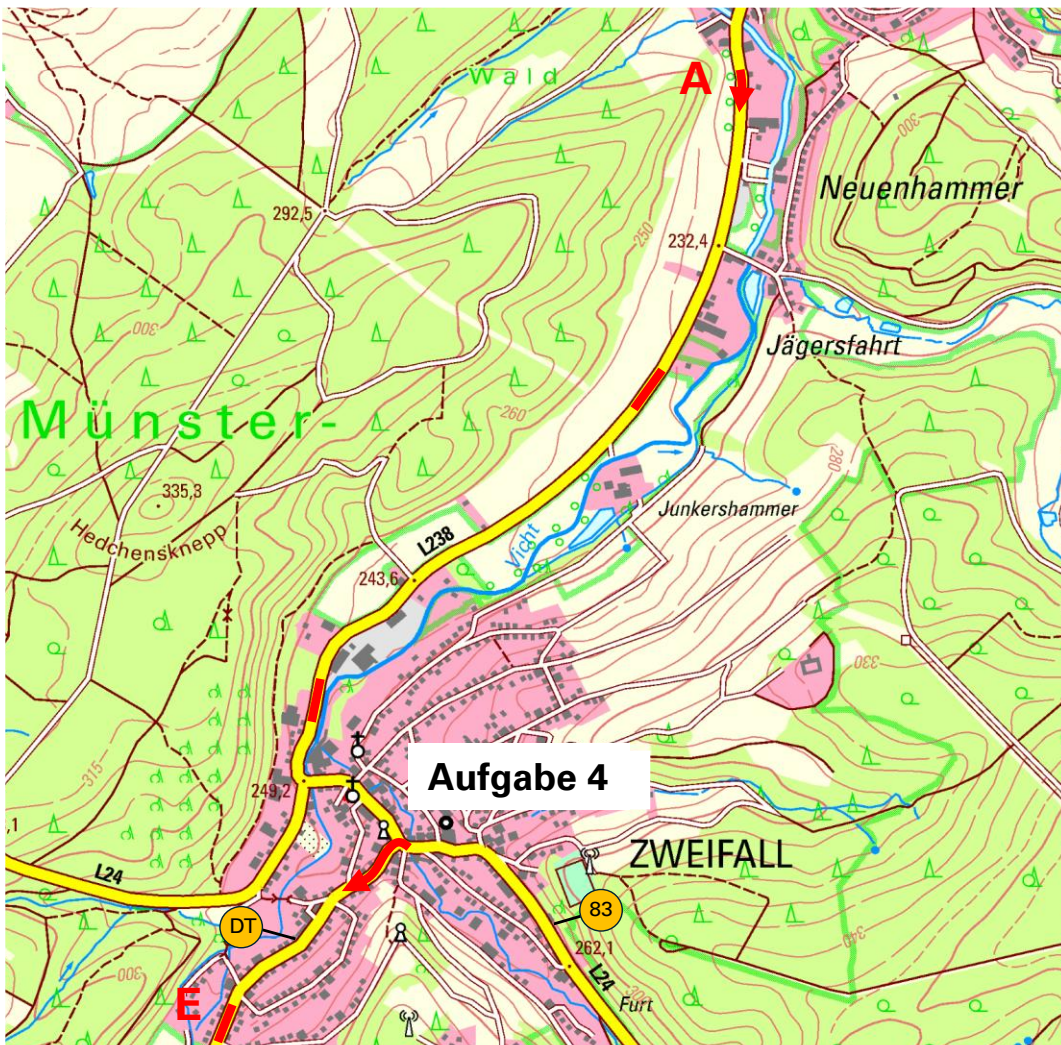


**46 44**

Um an das E zu gelangen, muss der KV umrundet werden, daher OK 44 das 1. mal notieren.

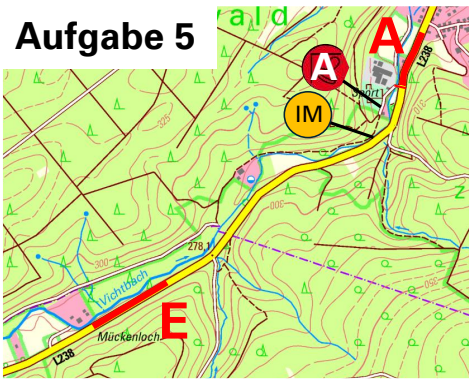


Punkt A liegt auf der L 12, daher im KV rechts ausfahren und über OK 52 wenden. Der eingefügte Punkt erfordert ein Anfahren des E-Pfeils über OK 55.



Pfeil 4 muss vom HP 262,1 aus angefahren werden, daher OK 83 notieren.

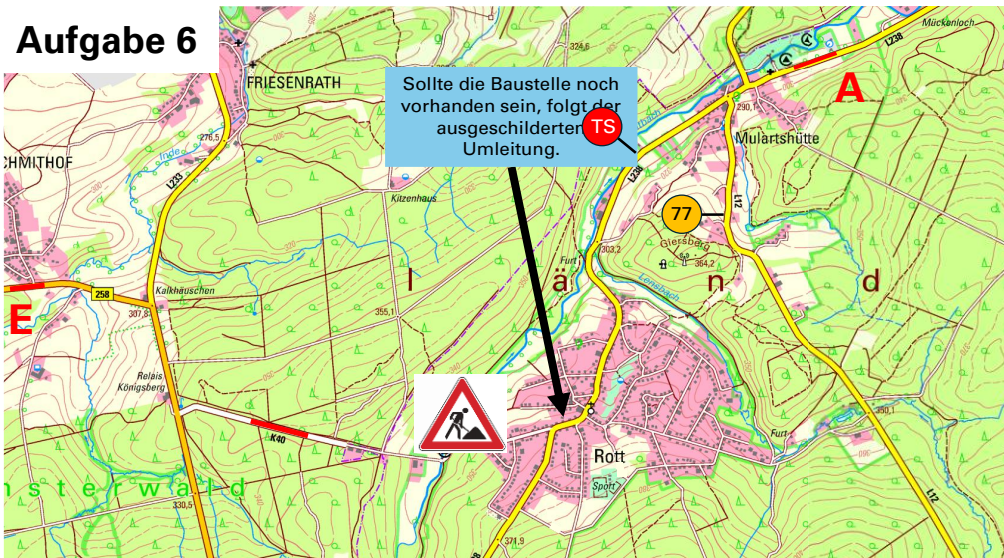
**Aufgabe 5**



Das A führt auf den Parkplatz, daher SK A anfahren.



**Aufgabe 6**

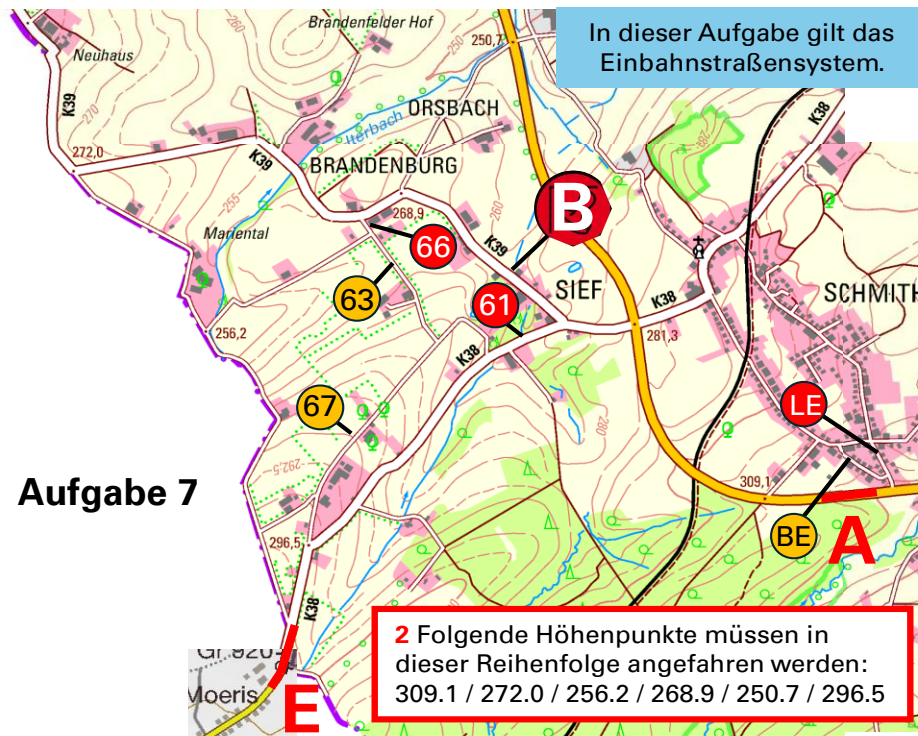


Sollte die Baustelle noch vorhanden sein, folgt der ausgeschilderter TS Umleitung.



Der Baustellentext sperrt die Durchfahrt, daher über OK 77 fahren.

**Aufgabe 7**



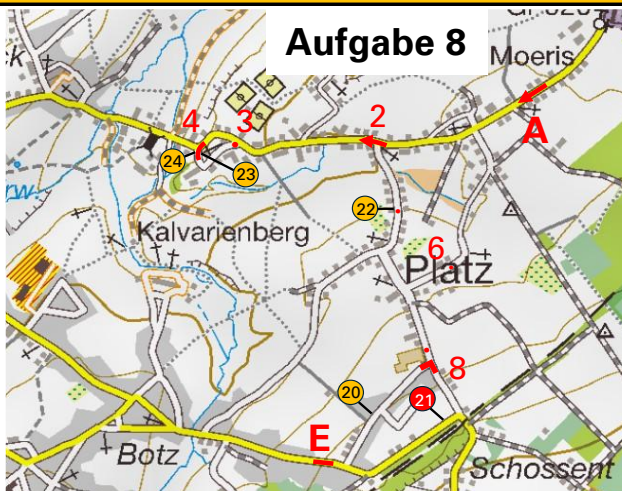
In dieser Aufgabe gilt das Einbahnstraßensystem.

2 Folgende Höhenpunkte müssen in dieser Reihenfolge angefahren werden: 309.1 / 272.0 / 256.2 / 268.9 / 250.7 / 296.5

Überlappung von Aufgabe 6 zu 7 beachten. Eneutes Anfahren über OK BE.



**Aufgabe 8**

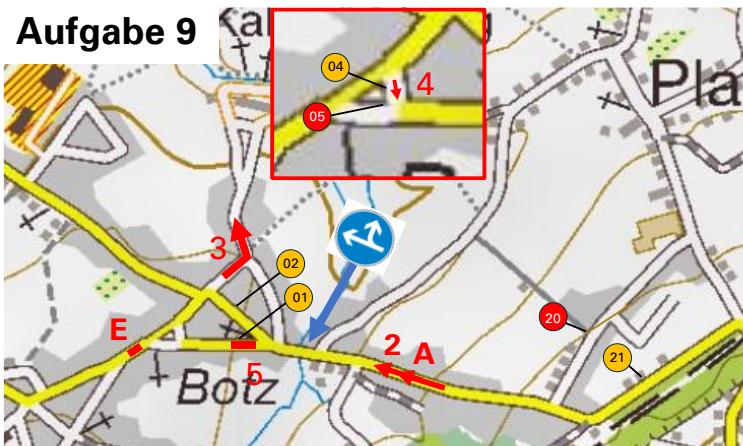


Vom A über Pfeil 2 und Punkt 3 den Strich 4 anfahren.

Punkt 6 beachten. Strich 8 hat gleichlange Schenkel, daher gegen den Uhrzeigersinn über OK 20 anfahren.

24	23	22	22	20	20
----	----	----	----	----	----

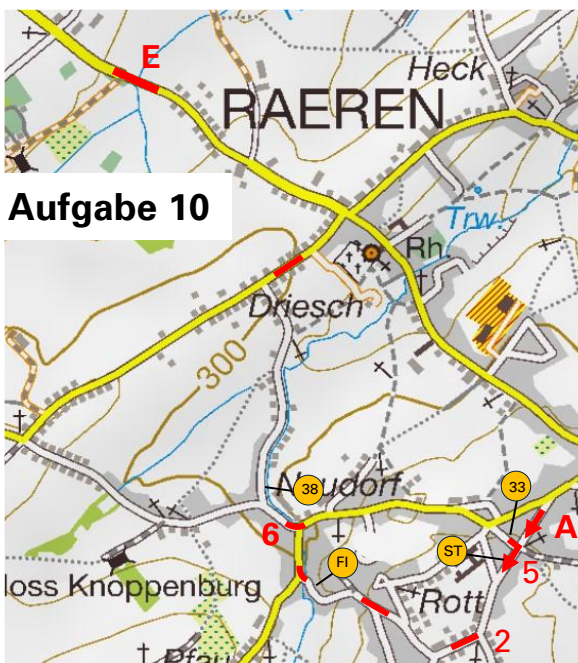
**Aufgabe 9**



Zweiten Teil des Pfeilwurms über OK 21 anfahren, da Höhenlinie kürzeren Weg sperrt. Strich 5 wegen Einbahnstraße nicht möglich, OK 01 nicht notieren, da Fahrtrichtung vorgeschrieben war. Nach Pfeil 3 über OK 02 zurück, um Pfeil zu unterbrechen.

21	02	02	04	02
----	----	----	----	----

**Aufgabe 10**

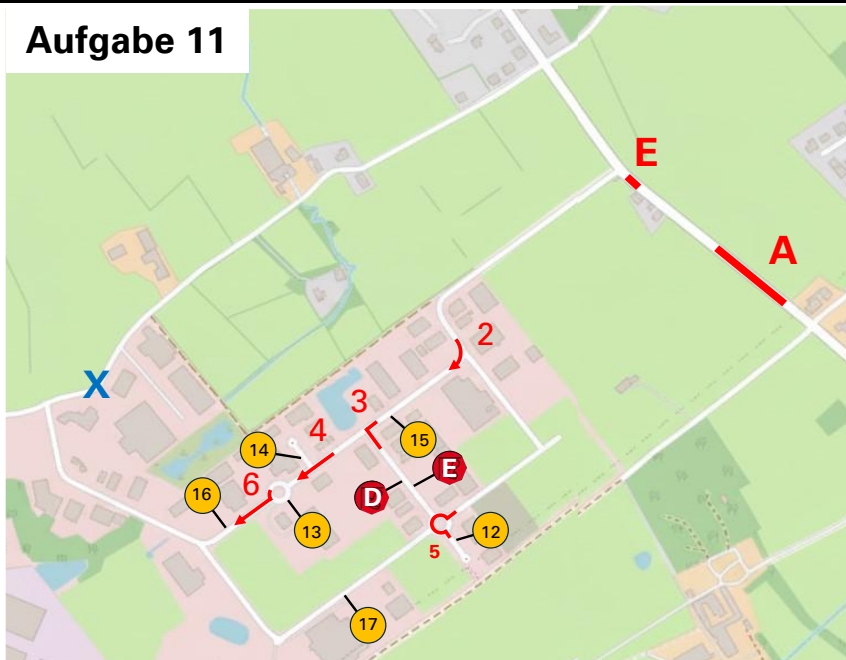


Vom A ist Strich 2 am nächsten, dann über Strich 3 und 4 zum Pfeil 5.

OK 38 nicht notieren, da auch hier Fahrtrichtung vorgeschrieben war.

ST	FI	ST
----	----	----

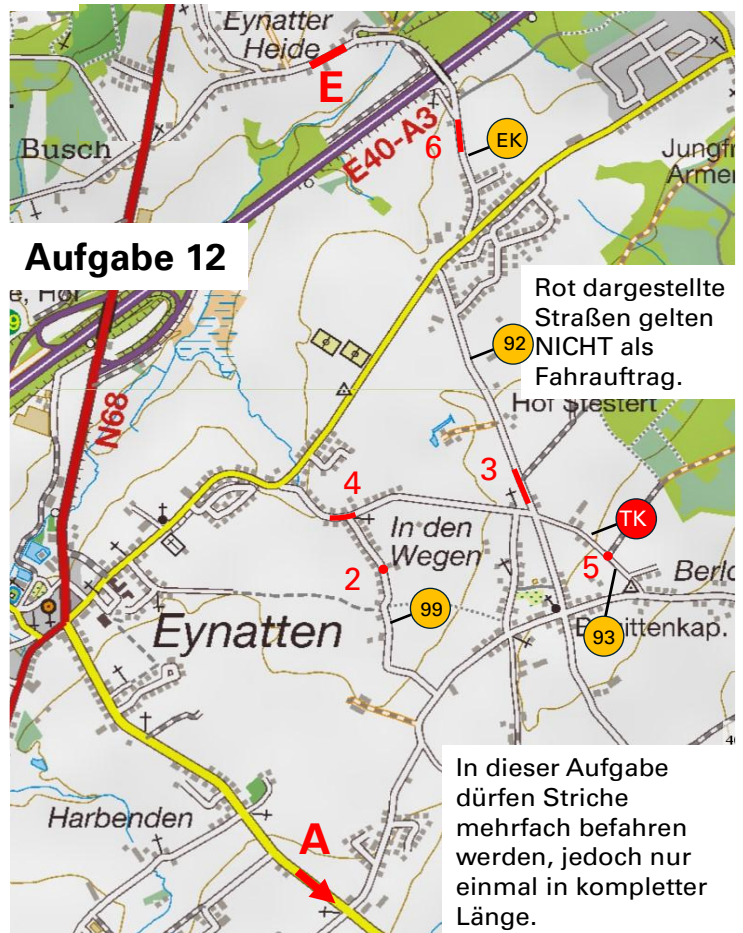
### Aufgabe 11



Nach Pfeil 2 und Strich 3 im KV wenden, dann Pfeil 4.  
 Über KV wenden um Pfeil 4 im Wendehammer zu unterbrechen.  
 Strich 5 kann nur über OK 15 angefahren werden.  
 Dann über SK E zum Pfeil 6 und kürzester Weg zum E.  
 Dieser führt über OK 17.

D	E	13	14	15	12	E	16	17
---	---	----	----	----	----	---	----	----

Nach Punkt 2 und Strich 3 wäre Strich 6 näher, darf aber noch nicht befahren werden.  
 Zurück über Strich 4 zum Punkt 5.  
 Jetzt bleibt nur noch der Weg über OK 99 zum Strich 6.



### Aufgabe 12

Rot dargestellte Straßen gelten NICHT als Fahrauftrag.

In dieser Aufgabe dürfen Striche mehrfach befahren werden, jedoch nur einmal in kompletter Länge.

99	92	93	99	EK
----	----	----	----	----

**Aufgabe 13**



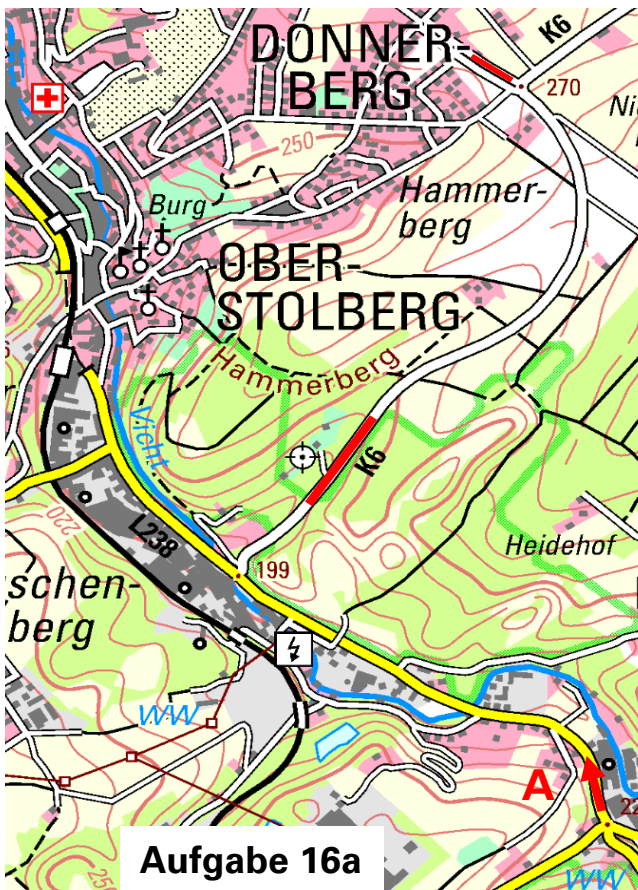
Das A der Aufgabe 14 über OK 11 anfahren.

**Aufgabe 14**



**Aufgabe 15**

Das gespiegelte E in Aufgabe 15 erfordert ein Umkreisen des KV - OK 44 notieren.



**Aufgabe 16a**

**Aufgabe 16b**

